

SIBWAYTOUR

Экспедиционные туры по Сибири. Рыбалка.
Фотоохота. Внедорожники. Приключения

+7 923 355 1944

+7 913 509 8314

info@sibwaytour.ru



ТРЕККИНГ-ТУР «МЕСТА СИЛЫ И ЛЕГЕНДЫ СИБИРИ»



Самый верный способ узнать Сибирь – без суеты и спешки пройти по ней собственными ногами.

Треккинг-тур – это возможность:

- ✓ *надышаться хвойными ароматами заповедника Столбы*
- ✓ *прогуляться по горным тропам в природном парке Ергаки*
- ✓ *почувствовать простор хакасских степей и увидеть древнюю Обсерваторию*
- ✓ *найти «тропу предков» и оказаться в тувинской полупустыне, на самой границе с Монголией*
- ✓ *вдоволь накупаться в прохладном озере Торе-Холь и поймать большую рыбу.*

Этот тур для тех, кто не боится расстояний, для тех, кто хочет увидеть Сибирь не из окна экскурсионного автобуса, а во всем ее величии.

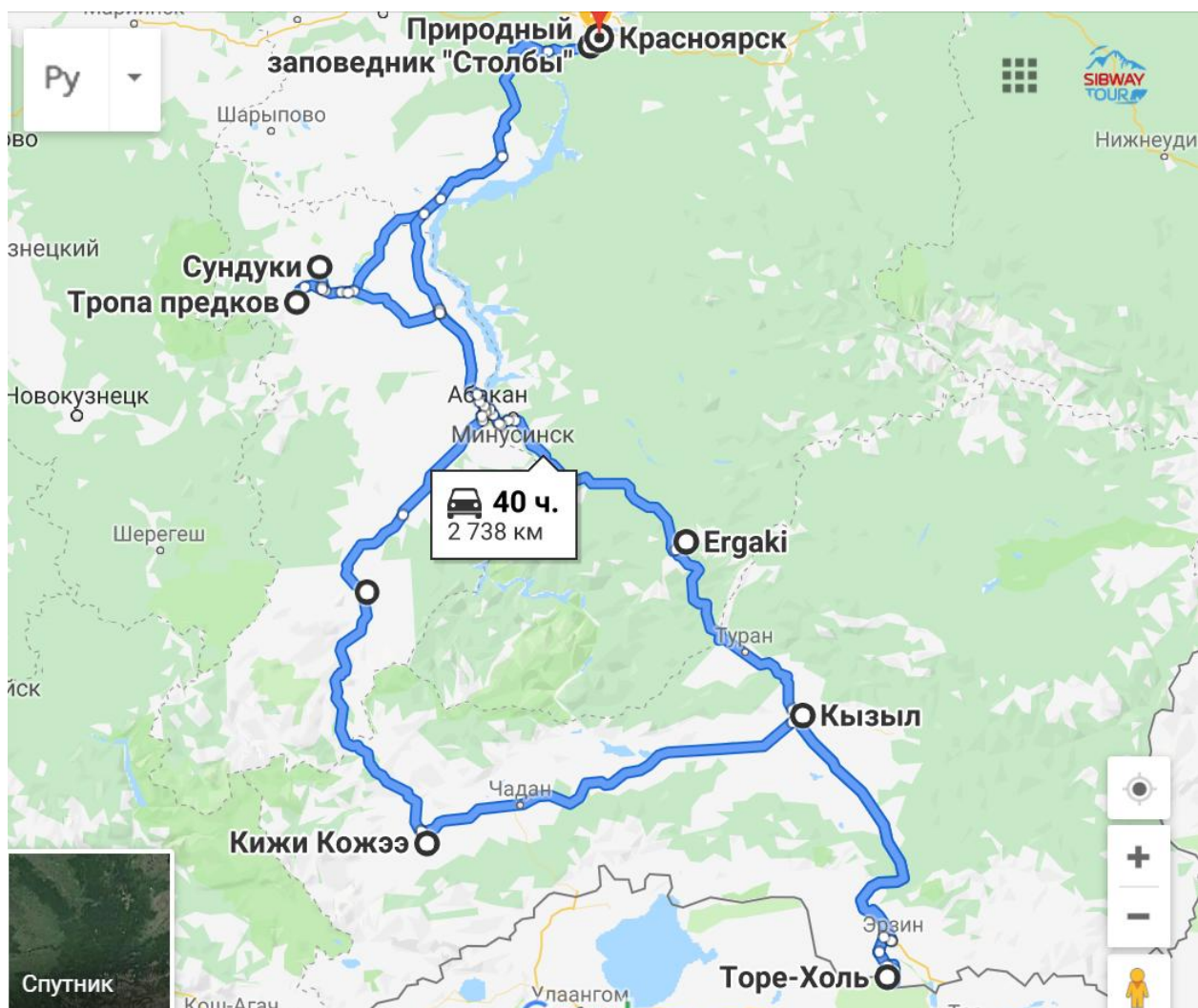
Тур включает в себя гармонично подобранное соотношение автопереездов на подготовленном внедорожнике и комфортных пеших маршрутов.

Вы увидите самый центр Азии и знаменитое золото Скифов. Вас ждут буддийские монастыри и древние статуи воинов, горные тропы национального парка Ергаки и сибирские блюда, приготовленные на костре.

Сезон: май - сентябрь

Продолжительность: 11 ночей /12 дней

Карта маршрута:



Трансфер осуществляется на специально подготовленных внедорожниках: ГАЗ-Соболь и УАЗ Патриот. Машины оборудованы специально для Сибири, условий тайги, прохождения бездорожья.



Ограничения по здоровью:

Планируя данное путешествие туристам следует учитывать:

- длительные поездки
- часть маршрута данного экспедиционного тура пролегает в условиях высокогорья (около 2000м на уровне моря),
- планируются длительные пешие прогулки

Поэтому людям с ослабленным здоровьем и находящимся в группе риска, стоит проконсультироваться с врачом.

Физическая подготовка: специальная физическая подготовка не требуется.

Участие в туре детей: с 12 лет в сопровождении родителей или иных официальных представителей.

ПРОГРАММА ТУРА:

День 1. Красноярск – столица восточной Сибири и уникальный национальный парк «Столбы»

Прибытие в Красноярск. Трансфер из аэропорта в 8.40 в Национальный парк «Столбы».



Заповедник расположен в нескольких километрах к юго-западу от Красноярска в междуречье рек Маны и Базаихи (основная туристическая тропа - в черте города).

Благодаря своей удивительной природе Красноярский заповедник известен во всем мире. Посреди тайги возвышаются скалы-утесы, представляющие собой гранитно-сиенитовые останцы розовато-бурового цвета. Высота некоторых из них достигает 100 метров.

Размещение на базе отдыха «Нарым» в самом заповеднике. Обед.

О базе: Комплекс состоит из восьми гостевых домиков, летнего палаточного лагеря, административного корпуса и экскурсионного павильона. Предусмотрено место для стоянки автомобилей. Каждый домик готов принять 6 человек (площадь – 24,3 кв.м). Гостям предлагаются удобные спальные места с постельным бельем, небольшая кухня с микроволновой печью, чайником и посудой на 6 персон.



В домиках проведено электрическое отопление. Душевые кабины и санитарные узлы расположены рядом с домиками на улице. Большая столовая и кухня с холодильником находятся в административном корпусе.

На территории базы «Нарым» размещена оборудованная беседка для приготовления пищи на открытом огне.

Далее отправляемся на пешую прогулку по нацпарку.

Вы увидите сиенитовые скалы, за тысячи лет превращенные ветрами и осадками в произведения искусства. У многих из них есть имена: Дед, Бабка, Перья, Китайская стенка. Под руководством опытного проводника Вы сможете подняться на вершины некоторых из них и увидеть невероятные панорамы сибирской тайги.

Возвращение на базу. Ужин. Возможен заказ ланчбоксов (кейтеринг), либо приготовление блюд на открытом огне в беседке базы отдыха (на выбор туристов, согласовывается заранее)

Отдых.

День 2. Сундуки

Завтрак. На специально подготовленных внедорожниках отправляемся по маршруту Красноярск – Хакасия (д. Ефремкино).

По пути Вы посетите одно из самых загадочных мест Хакасии - Сундуки.

Останавливаемся на обед в кафе. Гостям будут предложены блюда национальной хакасской кухни.

Примерное время в пути: 4ч 40 мин (357км)

Сундуки - это скальные отвесы, которые, по мнению археологов, служили древним жителям этих мест Обсерваторией, астрологическим святилищем и даже крепостью. Своим названием гряда из 5-и живописных гор обязана внешнему облику Первого Сундука, скальная вершина которого напоминает большой каменный куб - сундук.



Вы сможете увидеть наскальные рисунки и прикоснуться к петроглифам, которым более двух тысяч лет.

С высоты скальной гряды открывается невероятная панорама хакасской степи и древних курганов. Все это можно будет запечатлеть на фото.

Завершив прогулку прибываем в деревню

Ефремкино.

Ночлег в гостевом дворе «Зов предков». Деревня окружена горными красотами..

Ужин. Размещение в теплых юртах.

Возможно посещение бани (оплачивается отдельно).



День 3. Древности Хакасии

Ранний подъем. Завтрак.



Выходим на трекинговый маршрут «Тропа Предков».

Сам трекинговый маршрут проходит по скальному массиву, по берегу реки Белый Июс. Его протяженность 4 км и он не требует каких-либо спортивных навыков, только осторожность.

Тогыз-Аз с хакасского переводится как «девять ртов». На тропе множество гротов, которые действительно похожи на открытые рты. Считается, что массив является культовым комплексом, из-за чего его еще называют «тропой шаманов». По мнению шамановедов, прохождение по этой тропе в сакральном смысле соответствовало прохождению просвещенного по тропе Знания.

Далее вы увидите древнюю статую Улуг Хуртуях Тас, или как ее еще называют Каменная баба. В Хакасии ее почитают как святыню. Памятник относится ко 2-3 тысячелетию до нашей эры.

Следующим объектом будет уникальный Сафроновский курган. Вы увидите величественные каменные мегалиты, украшенные петроглифами 5 века до н.э. Древние люди загадочной тагарской культуры возвели здесь курганы: примерно 50 камней-менгиров с изображениями себя, животных и магических обрядов. Вы своими глазами увидите, как появятся первые лучи солнца и осветят древние рисунки. Благодаря богатству изображений и их глубинному смыслу Сафроновский курган иногда называют «Энциклопедией сибирского шаманизма».

Прибытие в музей-заповедник под открытым небом «Казановка». Размещение в традиционной хакасской юрте. Ужин из блюд традиционной хакасской кухни. Отдых.

День 4. Отдыхаем в кедровой тайге

Завтрак. Трансфер на базу «Снежный барс» либо визит в центре Государственного природного заказника федерального значения «Позарым» практически на вершине горного перевала. Размещение в теплых домиках.



Расположенная в кедровой тайге турбаза также предлагает своим гостям размещение в уютных домиках, выполненных из чистого кедра. Во всех домах имеются: спальное место, стол, шкаф, тумбочка, комната гигиены с биотуалетом и умывальником, отапливаются домики печкой.

На базе есть отличная русская баня.

Обед

Ужин на базе

День 5. Треккинг

Завтрак.



Треккингвый выход до озера Маранкуль. Живописной тропой вы пройдете примерно 8-9 км к озеру через лес и бурную реку. В озере водится омуль (возможна рыбалка по предварительному согласованию).

Обед на маршруте - Костровое питание.

Возвращение на базу. Ужин. Отдых.

Баня оплачивается отдельно.

С базы «Снежный барс» возможны также индивидуальные треккинг-маршруты, рассчитанные на 3-4 дня, которые также согласовываются заранее.

День 6. Открываем Туву.

Завтрак. Трансфер в уютный комплекс Алдын Булак.



Выезд в сторону перевала Ак-Довурак, вершина которого является официальной границей между Хакасией и Тывой. Остановка на вершине для. На вершине мы остановимся для небольшой фотосессии и совершим символический шаманский ритуал: повяжем национальные ленты (чаломы), чтобы поблагодарить духов Хакасии за гостеприимство и попросить духов Тывы о

покровительстве на пути. Мы покидаем тайгу и перемещаемся в степную часть Тывы.



После спуска с перевала мы проследуем в Бижиктиг-Хая, местечко, где находится статуя война Кижикожээ. Возраст каменной статуи – более 1200 лет, но тщательная проработка и мужественный вид война поражают до сих пор.

Обед (ланчбоксы).

Далее вы посетите буддийский монастырь Устуу – Хурэ, центр духовности и государственности Тывы, который находится на родине С.К. Шойгу.в Чаадане.



Это один из самых крупных и известных буддийских монастырей Тывы. На его территории была заложена основа национального алфавита и отчеканена первая монета Тувинской Народной Республики. Монастырь Устуу-Хурээ основан в 1905 году, а в 1930 – закрыт. Разрушить полностью комплекс не удалось, от храма остались высокие глинобитные стены. На восстановление монастыря требовались немалые средства, поэтому в 1999 году был организован фестиваль живой музыки и веры «Устуу-Хурээ». Он стал настолько популярен, что теперь проводится ежегодно.

Яркое внутреннее убранство восстановленного монастыря радует глаз, а спокойствие, обретенное на его территории надолго остается в душе.

Прибываем в юрточный комплекс – ужин, отдых.

Алдын-Булак – это комплекс юрт в традиционном тувинском стиле, расположенный в живописном месте в окружении скал на берегу Улуг-Хема (Верхнего Енисея). В основе его планировки лежит модель Вселенной, а солнце и планеты представлены в виде юрт. Внутри они оформлены с учетом традиционного быта тувинцев и украшены скифской атрибутикой.



По согласованию, возможно организовать обряд камлания шаманом (не входит в стоимость).

Ужин. Отдых.

Примерное время в пути: 6 часов (396 км).

День 7.

Завтрак, трансфер озеро Торе-Холь



Короткая остановка в Кызыле, столице Тывы. Именно здесь находится географический центр Азии.

Прогулка по набережной реки Енисей, где расположен соответствующий монумент «Центр Азии». Его автор, Даши Намдаков, известен не только в России но и за ее пределами. Одна из его скульптур «Хранительница» («She-Guardian») установлена в Лондоне.

В 2013 году за серию работ по скифским мотивам он был удостоен звания «Художник года» на международном конкурсе скульптуры "Пьетрасанта и Версилия" в Италии. В эту серию входит и бронзовый скульптурный ансамбль «Царская охота». Ее Вы также увидите на набережной



Кызыла.

Далее отправляемся в сторону границы с Монголией и прибываем на удивительное озеро с песчаными берегами Торе-Холь. (Внимание! озеро находится в пограничной зоне с Монголией и для посещения необходимо заранее заказывать пропуска в погран зону)

В переводе с тувинского «торе» - стремя. И, действительно, по форме это пресное озеро напоминает этот атрибут всадника. Прибываем на озеро – разбиваем кемпинговый лагерь.

Размещение в палаточном лагере. Ужин из блюд, приготовленных на костре.

Примерное время в пути: 5ч 40 мин (300 км)

День 8. На берегу Торе-Холь


День посвящен отдыху на озере. Окунуться в прохладной чистой воде Торе-Холь в жаркий летний день - огромное удовольствие. Вас ждет рыбалка и приготовление ухи на костре.

День 9. Подъем на гору шаманов

Завтрак. Далее неутомимые путешественники совершат подъем на священную гору шаманов "Кэжэгэ".

По форме гора имеет вид огромного кольца. Внутри кольца течет небольшой ручей и находятся каменные алтари с фарфоровыми статуэтками. Это - священная родовая гора, на которой по преданию стоял храм Белого города.

Возвращение на озеро. Отдых. Ужин из блюд, приготовленных на костре.



День 10. Кызыл – столица Тувы

Завтрак. Трансфер в г. Кызыл.

Вы посетите главный музей республики - Национальный музей, где хранится знаменитое древнее «Золото скифов». Золотые украшения, выполненные более 10



веков назад до сих пор поражают воображение искусностью узора и тщательностью обработки.

Открытие «золота скифов» изменило представление о древней цивилизации скифов раз и навсегда. Остается неясным, как древние люди, не имея технологий, смогли провести такую кропотливую работу.

Вы увидите ювелирное мастерство древних творцов своими глазами.

Остановка на Центральном рынке для дегустации национальных тувинских деликатесов. Вы сможете попробовать несоленый сыр быштак, сухой творог курут и даже молочную водку араку.



Трансфер до природного парка Ергаки.
Размещение на базе в деревянных утепленных домиках.

Примерное время в пути: 2ч 50 мин (200 км)

День 11. Ергаки.

После завтрака на базе отправляемся на трекинговый маршрут по природному парку Ергаки.

Вас ждут живописные горно-таежные ландшафты, остроконечные гранитные пики, бурные и порожистые реки, окруженные нетронутой тайгой изумрудные озера, долины, созданные ледниками миллионы лет назад. В зависимости от степени подготовленности туристов, маршруты могут быть от 1 до 5 категории сложности.



Примерный маршрут может выглядеть так: отправляемся по тропе до озера Радужное. Отдых, фотографирование. Далее проходим к Спящему Саяну и перевалу Художников. С перевала Художников спускаемся до озера «Каровое» и движемся к знаменитому «Висячему камню», «прильнувшему» к скале в своем падении.



Рядом с этим огромным камнем в природном парке Ергаки ощущаешь всю мощь природы. Кажется, вот-вот эта огромная махина пошатнется и полетит вниз, в озеро Радужное. Но нет, сколько бы не пытались туристы сдвинуть камень, он прочно держится за поверхность скалы у самого

края. По известной легенде, если упадет висячий камень, проснется Спящий Саян– богатырь-скала.

Вечером Вас ждет сытный ужин и баня.

По желанию туристов маршрут может быть 2х или 3х дневным (согласовывается заранее).

День 12.

Трансфер Ергаки – г. Абакан.

Ранний подъем, выезд в аэропорт г. Абакан в 4.00

Примерное время в пути 3 часа.


Окончание тура.

ДОПОЛНИТЕЛЬНО (не входит в стоимость):

Это увеличит продолжительность маршрута.

В рамках тура, по выбору туристов (согласовывается заранее), возможны следующие дополнительные остановки и трекинг-маршруты:

Позарым



Маршрут проходит по отрогам Западного Саяна по самым южным природным зонам Хакасии: высокогорье Западного Саяна, гольцовые зоны, альпийские луга.

- Он проходит по местам обитания самых редких видов животных Хакасии: козерог, горный баран, манул, снежный барс.
- Туристы увидят самые высокогорные озера Хакасии – озеро Позарым и озеро Улуг Холь, расположенные на высоте около 2000 м. над уровнем моря.
- Самый большой семикаскадный водопад Хакасии – Улуг Хольский. Высота падения воды по всем каскадам достигает около 250 м.
- Самая высокая точка Хакасии и всего Западного Саяна. Абсолютная отметка достигает 2969 м.

Посещение деревни староверов верховья реки Каа – Хем (Тыва). Знакомство



с историей, обычаями и укладом жизни староверов. Вы узнаете, что такое воскресный «собор», как староверы находят невест и сколько платков носит замужняя женщина, а также другие интересные факты.

Прогуляйтесь на берег реки Сизим на рассвете и на гору Любви на закате. Сможете поучаствовать в мастер-классе по валянию валенок (по согласованию).

Вас ждет русская баня с ароматными таежными вениками и домашний ужин с дегустацией староверческого «кваска». Возможна также рыбалка (при подходящих погодных условиях).

Посещение экологического поселения Петропавловка (экскурсия по поселению ремесленников).



Творческий подход жителей деревни чувствуется в широком спектре искусств и ремесел, представленных здесь. Гости могут выбрать мастер-класс по вкусу:

- лозоплетение
- кузнечное дело (за 40 минут вы вместе с мастером сможете выковать настоящий топор!)
- изготовление музыкальных инструментов
- ткачество

Возможна остановка в гостевых домиках.

Посещение старательского прииска Чибижек и трекинг на гору «7 Братьев». Можно также попробовать себя в старательском деле, в поиске золота на прииске).



ВНИМАНИЕ!

Для прохождения маршрута туристам необходимо иметь с собой:

рюкзак; теплую куртку; непромокаемую одежду (дождевик, куртку, брюки); трекинговые ботинки, кроссовки; спортивный костюм; шерстяную шапочку, перчатки; солнцезащитные очки и крем, кепку от солнца; предметы личной гигиены; купальный костюм; фонарик, складной нож, желательна фотоаппарат или видеокамеру.

ВАЖНО:

- Для участия в маршруте необходимо обладать физической подготовкой позволяющей проходить от 12 до 20 км в день по горной местности и базовыми навыками поведения в дикой природе.
- Туристы в обязательном порядке должны иметь страховку на случай укуса клеща.
- Туристам рекомендуется пройти вакцинацию от клещевого энцефалита.
- Заявка на посещение погран зоны подаётся минимум за 30 дней.
- Мы оставляем за собой право корректировки и изменения маршрутов.